

平面図 S=1:500

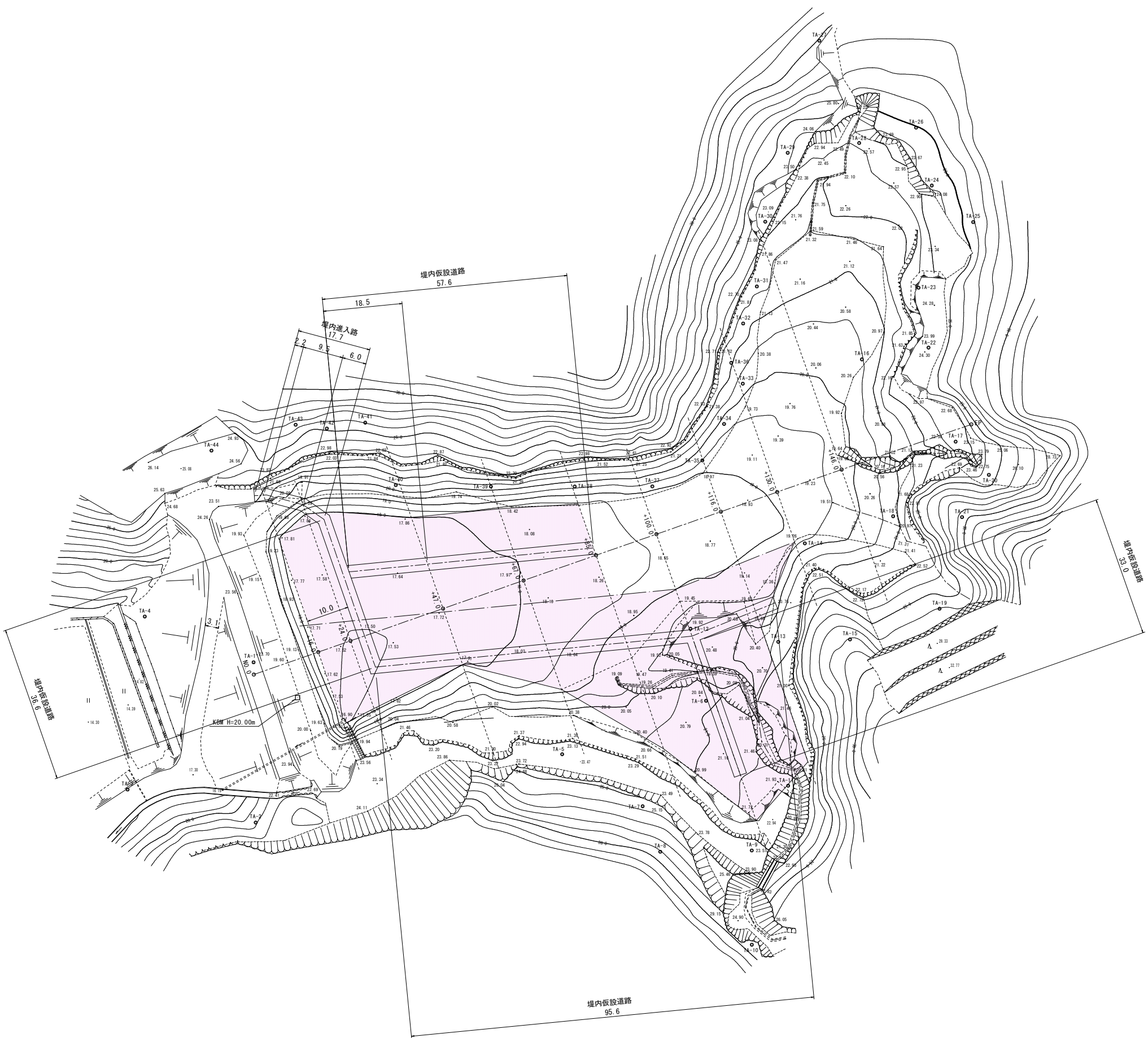
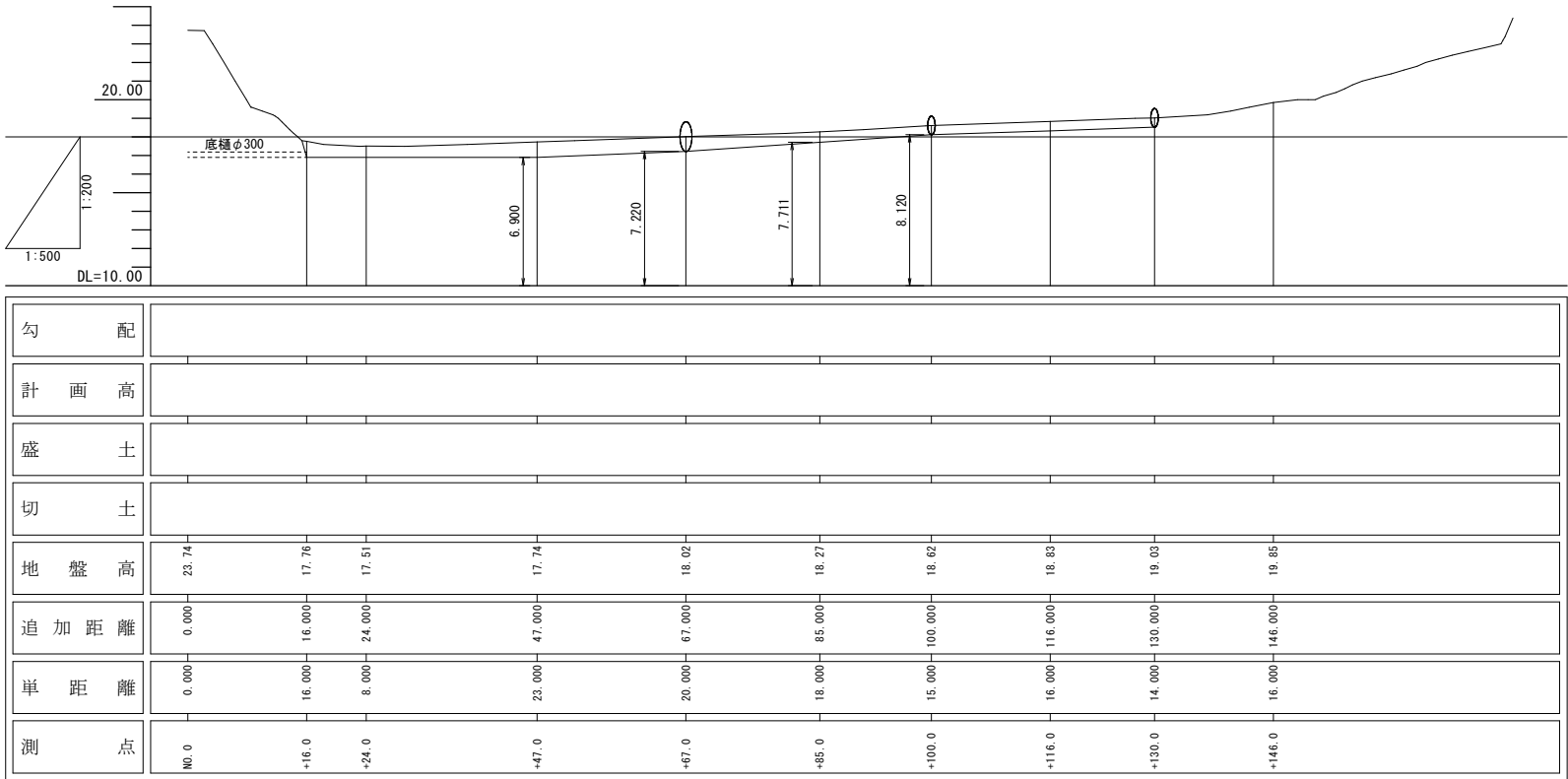


図 面 の 名 称		図面番号
平 面 図		1 / 4
縮 尺 1 : 500		
測 量	年 月 日 終 了	
設 計		
製 図	原 図	
	複 写	
京 都 郡 み や こ 町 犀 川 久 富		地 区

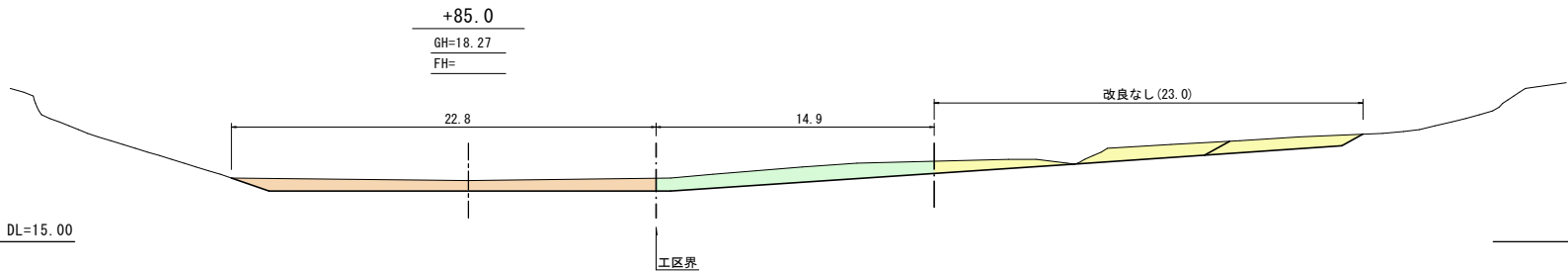
縦断図 V=1:200
H=1:500



図面の名称		図面番号
縦断図		2/4
縮尺 V=1:200 H=1:500		
測量	年月日終了	
設計		
製図	原図	
	図複写	
京都府みやこ町犀川久富		地区

横断図 (1/2) S=1:200

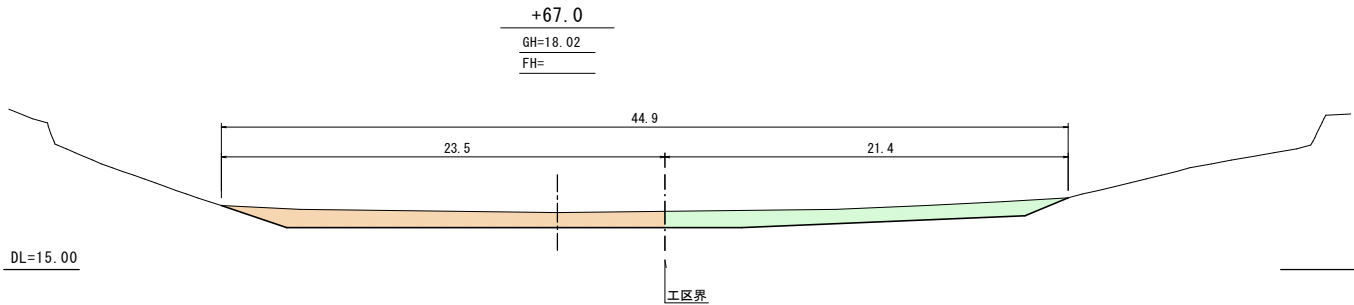
堆積土改良	m	22.8
改良土浚渫	m2	13.5



堆積土改良	m	14.9
改良土浚渫	m2	11.4
堆積土浚渫	m2	12.5

左右合算			
堆積土改良	m	37.7	
改良土浚渫	m2	24.9	
堆積土浚渫	m2	12.5	

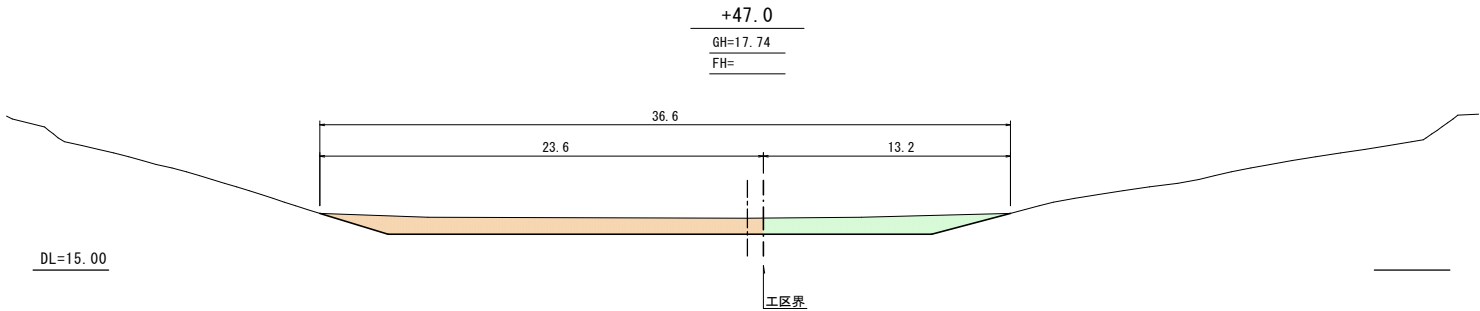
堆積土改良	m	23.5
改良土浚渫	m2	19.4



堆積土改良	m	21.4
改良土浚渫	m2	16.6

左右合算			
堆積土改良	m	44.9	
改良土浚渫	m2	36.0	

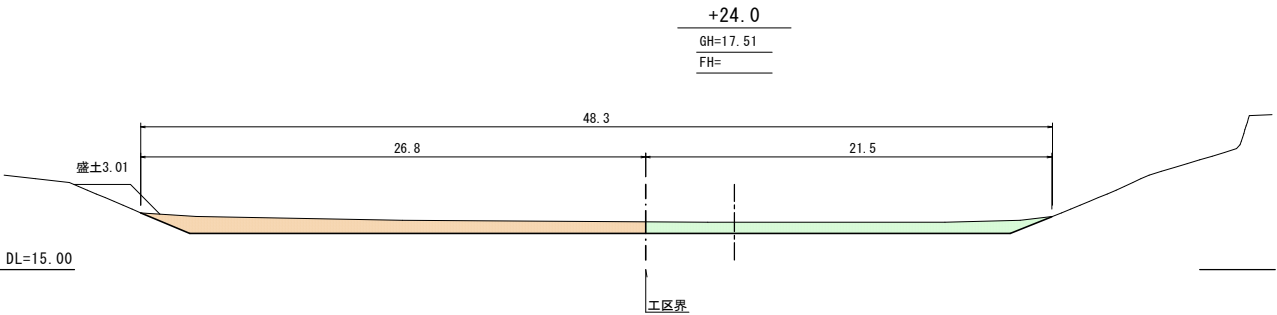
堆積土改良	m	23.6
改良土浚渫	m2	19.2



堆積土改良	m	13.2
改良土浚渫	m2	10.1

左右合算			
堆積土改良	m	36.6	
改良土浚渫	m2	29.3	

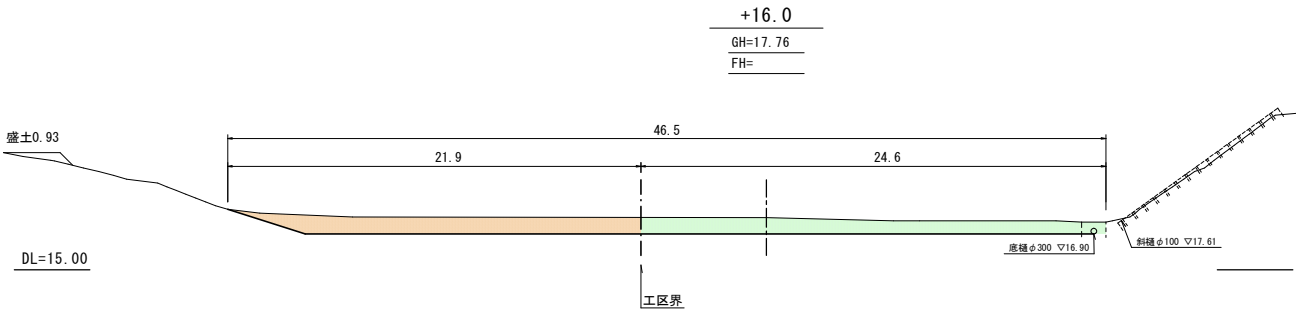
堆積土改良	m	26.8
改良土浚渫	m2	18.8



堆積土改良	m	21.5
改良土浚渫	m2	12.5

左右合算			
堆積土改良	m	48.3	
改良土浚渫	m2	31.3	

堆積土改良	m	21.9
改良土浚渫	m2	17.8



堆積土改良	m	24.6
改良土浚渫	m2	18.7

左右合算			
堆積土改良	m	46.5	
改良土浚渫	m2	36.5	

図面の名称		図面番号
横断図 (1/2)		3/4
縮尺 1:200		
測量	年 月 日 終了	
設計		
製図	原図	
	図複写	
京都府みやこ町犀川久富		地区

横断図 (2/2) S=1:200

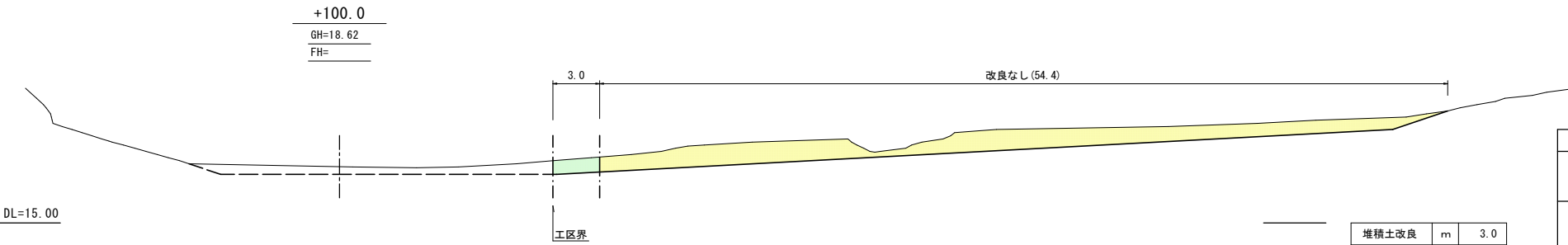
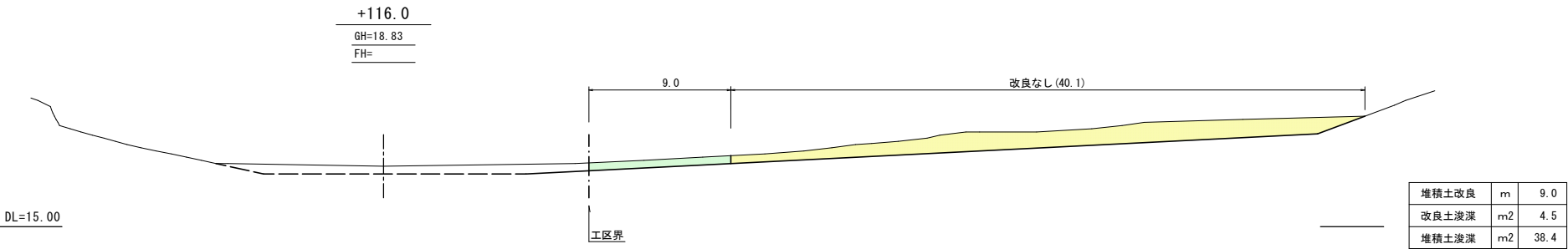
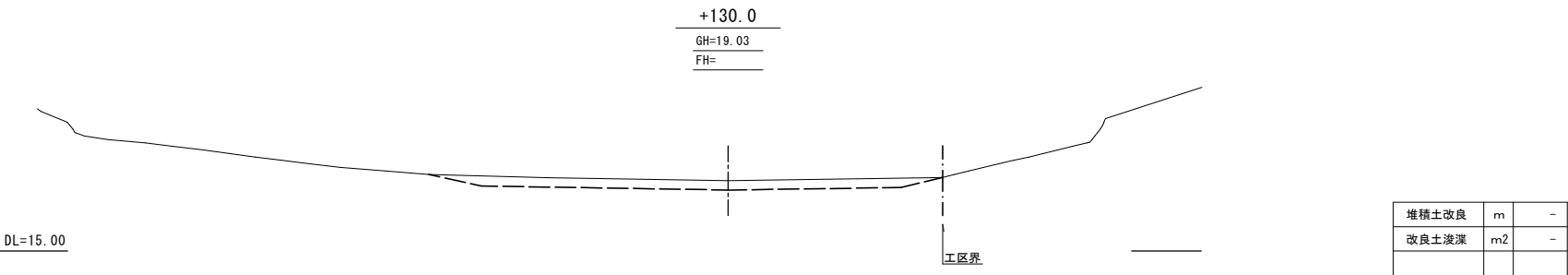


図 面 の 名 称		図面番号
横断図 (2/2)		4/4
縮 尺 1:200		
測 量	年 月 日 終 了	
設 計		
製 原 図		
図 複 写		
京都郡みやこ町犀川久富		地区